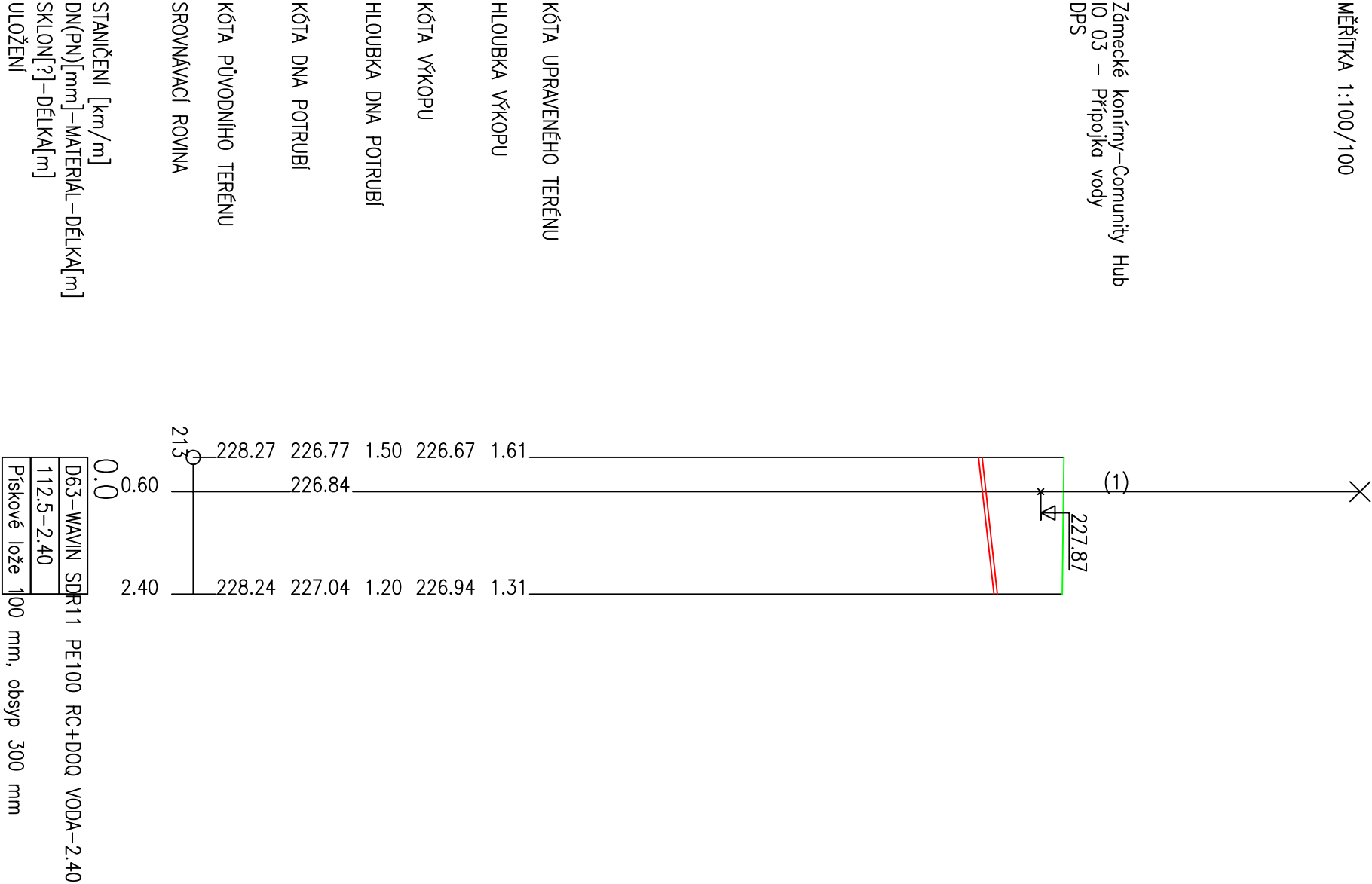





Výkres vytvořil program pp\_vod  
KATASTRY  
PARCELNÍ ČÍSLO  
DRUH POUŽITÍ  
VZDÁL. OBJEKTŮ A VRCHOL. BODŮ  
OZNAČENÍ VRCHOLOVÝCH BODŮ

(c)Autopen Liberec, tel:481120160, autopen@volny.cz  
Karviná – město (n) TABULKA VYSVĚTLIVEK  
3982 (1) Stávající podzemní vedení CETIN  
Volný terén  
2.40  
Bod napojení Vodometná šachta

MĚŘÍTKA 1:100/100

Zámecké konířny-Community Hub  
IO 03 – Přípojka vody  
DPS



Projektant		Kontroloval		Zodp. projektant		Amun Pro s.r.o. 739 53 Tránovice 1 michal@amunpro.cz, mob.: +420 728 463 908
Michal Pavelek	Michal Pavelek			Ing. Michal Klimeš		
Investor	Statutární město Karviná, Fryštátská 72/1, 733 24 Karviná					
Místo stavby	Park B. Němcové, Karviná Fryštát, k.ú. Karviná-město					
Akce	Zámecké konířny-Community Hub					
Část	IO 03 - Přípojka vody					
Obsah výkresu	Číslo paré					Č. výkresu D.2.3.b - 102
	Měřitko 1:100/100					